

Miejscowość: Ostrów Mazowiecka
Gmina: Ostrów Mazowiecka
Powiat: ostrowski
Województwo: mazowieckie




Obiekt: Drogi
Zlecniodawca: Matprojekt
Wiercenie: Margeo
Dozór geol.: Macin Cep

System wiercenia: Mechaniczno-obrotowy

Rzędna: 131.50 m n.p.m.

Skala 1 : 50

Data wiercenia: 10.2017

Wiercenie	Głębokość zwierciadła wody	Stratygrafia	Profil litologiczny		Przelot	Opis litologiczny	Symbol gruntu	Warstwa geotechniczna	Wilgotność	Stan gruntu	ID	IL
			[m]									
1	2	3	4	5	6	7	8	9	10	11	12	13
		Holocen				gleba	Gb					
		Czwartorzęd			0.40	piasek drobny	Pd	I		szg	0.55	
		Plejstocen	1.0									
					1.30	glina piaszczysta	Gp	IIIb	w	tpl		0.25
			2.0		2.00							


Mięszkość asfaltu - 8 cm